



Frame

Grabados & Mapas Antiguos
Atlas & Libros de Viaje
Taller de Marcos

*“Atlas Universel pour l'étude de la Géographie
et de l'Histoire Ancienne et Moderne”*

Prétot, Etienne A. Philippe de (1710-1787)

– Paris, 1787 –



É T A T des Cartes qui composent l'ATLAS UNIVERSEL pour l'étude de la GÉOGRAPHIE
& de l'HISTOIRE ANCIENNE ET MODERNE.

TITRE.

1 Notions élémentaires de Cosmographie.

2 *Idem.*

3 Hémisphère céleste septentrional.

4 — méridional.

5 Ancien & nouveau Monde.

6 Indication Nautique des principaux espaces de l'Océan, où le flux & reflux est plus ou moins sensible.

6 *bis.* *Declinationes magneticæ.* Déclinaison de l'aimant dans toutes les parties du monde.

7 Globe terrestre vu en convexe par les deux pôles, l'équateur servant d'horison.

8 *Orbis vetus*, le monde connu des anciens.

9 { Eden ou Paradis terrestre.
Terre des fils de Chanaan, dont ils s'emparèrent sur les dépouilles de Sem.

10 Voyages d'Abraham faits par l'ordre de Dieu en Asie & en Egypte, où sont représentés les pays dont il lui promit la possession & à sa postérité, pour le récompenser de son obéissance.

11 Terre promise partagée selon l'ordre de Dieu, aux douze tribus descendantes des douze fils de Jacob, par Samson.

12 Autre par Philippe.

13 { Royaume de Salomon.
Monarchie des Hébreux sous Salomon, ou Royaume d'Israël distingué en douze préfectures ou gouvernemens.

14 { La Judée ou Palestine sous le Roi Hérode, surnommé le Grand.
Division du Royaume d'Hérode entre ses trois fils.

15 { Jérusalem.
Voyages de N. S. J. C. & des Apôtres S. Pierre & S. Paul dans l'Asie, l'Afrique & l'Europe.

16 Chorographie des deux anciennes Monarchies universelles; la première, des Babyloniens & des Assyriens; la seconde, des Médes & des Perses.

17 *Europa veteribus nota*, l'Europe ancienne.

18 Europe moderne.

19 *Gallia*, la Gaule du tems des Romains.

20 Les Gaules sous les trois Monarchies qui les partageoient quand Clovis en fit la conquête.

21 Empire de Charlemagne.

22 France.

23 Languedoc & Roussillon.

24 Guienne, Navarre & Béarn.

25 Lyonnais, Dauphiné & Provence.

26 Poitou, Saintonge & Angoumois.

27 Marche, Bourbonnois, Limosin, Auvergne.

28 Bourgogne, Franche-Comté.

29 Bretagne, Maine, Perche & Anjou.

30 Orléanois, Touraine, Berry, Nivernois.

31 Champagne, Lorraine, Alsace.

32 Flandre Françoisse, Picardie, Artois, Ile de France, Normandie.

33 France divisée en ses XVIII Provinces ecclésiastiques, avec les diocèses suffragants.

34 France divisée en ses XXIV Généralités, où est indiquée celle de l'Isle de Corse.

35 Généralité de Paris sous ses XXII Elections.

36 Environs de Paris assujettis à dix-huit lieues de l'est à l'ouest, sur douze du sud au nord.

37 Pays-Bas & leurs environs du tems des Romains.

38 Provinces-Unies, leur territoire dans le moyen âge.

39 Pays-Bas Hollandois & Autrichiens.

40 Provinces-Unies. (nouvelle carte des)

- 41 Provinces - Unies pour servir à l'histoire militaire, de Louis XIV.
- 42 *Hispania*, l'Espagne du tems des Romains.
- 43 Espagne moderne.
- 44 Leon, Asturies, Galice.
- 45 Aragon, Navarre, Biscaye.
- 46 Castille, vieille & nouvelle.
- 47 Andaloufie, Grenade, Murcie.
- 48 Valence, Catalogne, isles Mayorques.
- 49 Portugal.
- 50 Suiffes & Grifons, leurs alliés & leurs sujets.
- 51 *Italia*, l'Italie du tems des Romains.
- 52 Rome ancienne du tems des Rois.
- 53 Position des principaux Royaumes & Etats qui environnoient la Méditerranée, lorsque les Romains commencèrent leurs guerres au-delà de l'Italie.
- 54 Expédition d'Annibal en Italie.
- 55 L'Italie avec les provinces de César, une partie de la province de Pompée.
- 56 Théâtre des campagnes en Macédoine, en Theffalie.
- 57 Théâtre de la campagne en Afrique.
- 58 L'Empire Romain, avec les principales stations des vaisseaux & des troupes de terre sous Auguste.
- 59 Italie moderne.
- 60 Italie septentrionale, la Savoye, le Piémont, le Milanès, le Mantouan, l'Etat de Venise, le Montferrat, l'Etat de Gènes, le Parmesan, le Modenois.
- 61 Italie moyenne, le grand Duché de Toscane, les huit provinces de l'Etat Ecclésiastique, l'isle de Corse, qui appartient à la République de Gènes.
- 62 Italie méridionale, le Royaume de Naples, la Sicile & la Sardaigne.
- 63 Allemagne.
- 64 Autriche. (cercle d')
- 65 Bavière. (cercle de)
- 66 Souabe. (cercle de)
- 67 Franconie. (cercle de)
- 68 Saxe haute. (partie méridionale du cercle de la)
- 69 — partie septentrionale.
- 70 Saxe basse. (cercle de la)
- 71 Westphalie. (cercle de la)
- 72 Rhin haut. (cercle du)
- 73 Rhin bas. (cercle du)
- 74 Bohême, Silésie, Moravie & Lusace.
- 75 Pologne.
- 76 *Britannia*, Angleterre, du tems des Romains.
- 77 Isles Britanniques, Angleterre, Ecosse, Irlande.
- 78 Angleterre.
- 79 Ecosse.
- 80 Irlande.
- 81 Dannemarck, Norwege, Suède.
- 82 Russie d'Europe.
- 83 *Græcia antiqua*, Grèce ancienne.
- 84 Turquie d'Europe & Hongrie.
- 85 *Asia veteribus nota*, Asie ancienne.
- 86 Asie moderne.
- 87 Conquêtes d'Alexandre en Asie & Afrique.
- 88 Retraite des dix-mille.
- 89 *Mare Rubrum*, ceu *Sinus Arabicus*, Mer Rouge, ou Golfe Arabique.
- 90 Plan de la partie septentrionale du golfe Arabique & de la ville de Suès.

Explication des lettres marquées sur cette planche.

- A Ancre pour les vaisseaux qui vont entre Suez & Dsjidda.
- B Fond plein de rochers, qui, pendant le reflux, ne sont que peu couverts d'eau.
- C Bancs de sable qui, pendant la plus basse marée, sont à sec.
- D Terrain bas, autrefois le fond du golfe, suivant toute apparence.
- E Endroit où on traverse la mer Rouge.
- F Lignes mesurées pas à pas pour servir à l'ébauche de ce plan.
- N. B. Ce plan a été dressé relativement au passage de la mer Rouge, que l'on suppose avoir été fait par les Israélites à Suez. Voyez Descript. d'Arabie par Niebuhr, tom. 2, pag. 289 & suiv.

- 91 La grande Mosquée à Médine, où est représentée au milieu le tombeau de Mahomet & des deux premiers Califes.
- 92 — à la Mecque.

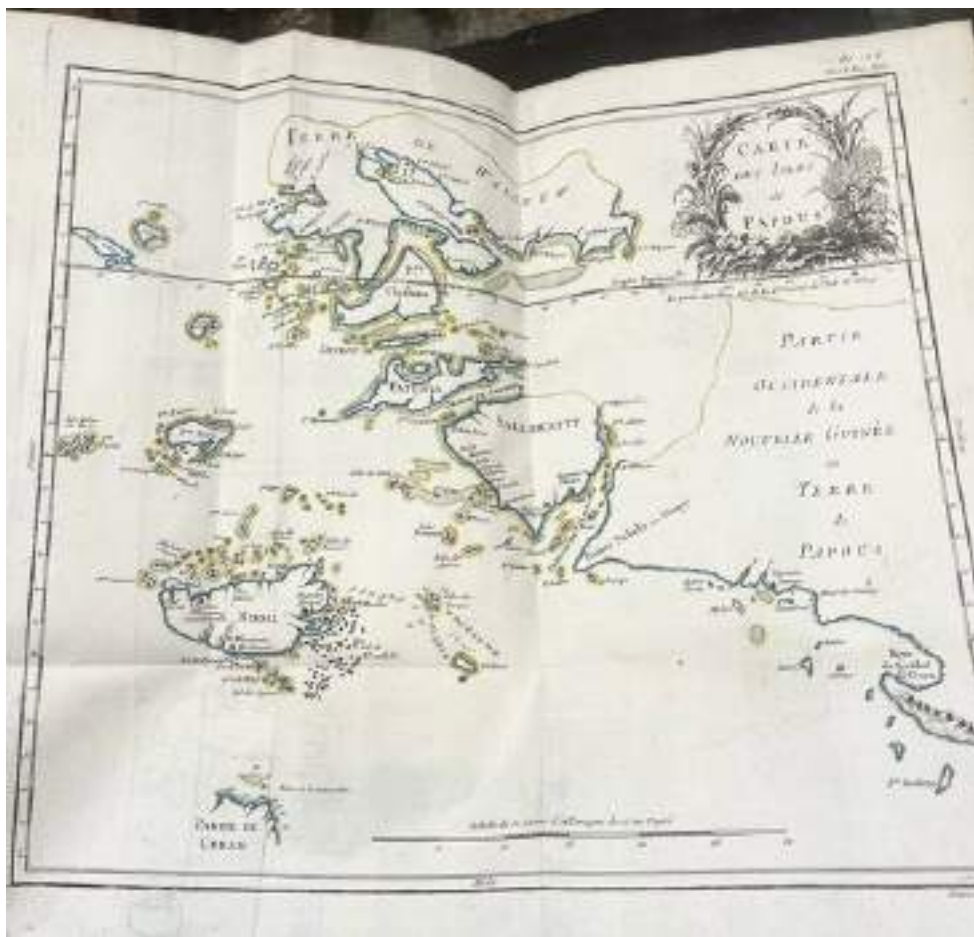
Explication de la Mosquée de la Mecque.

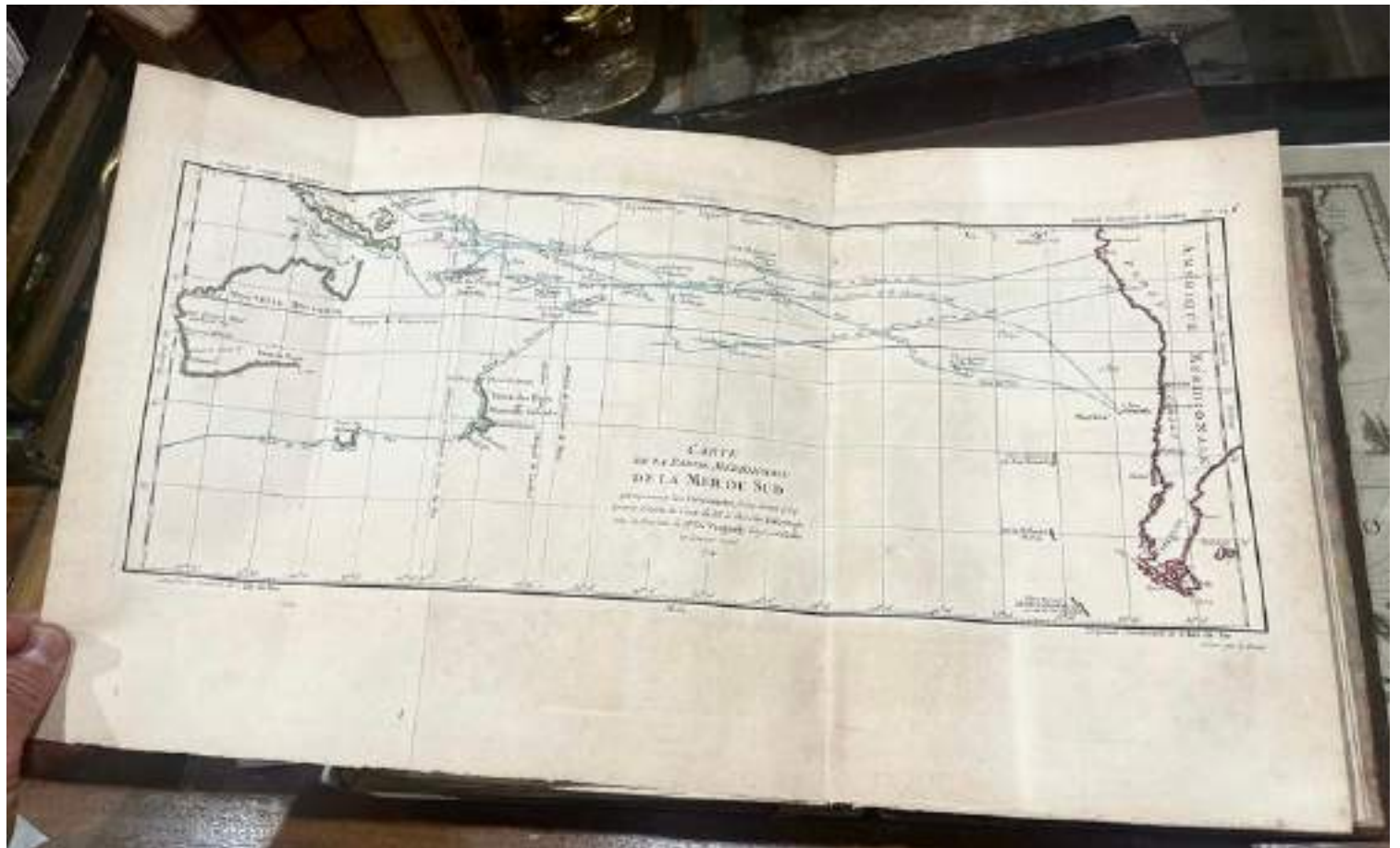
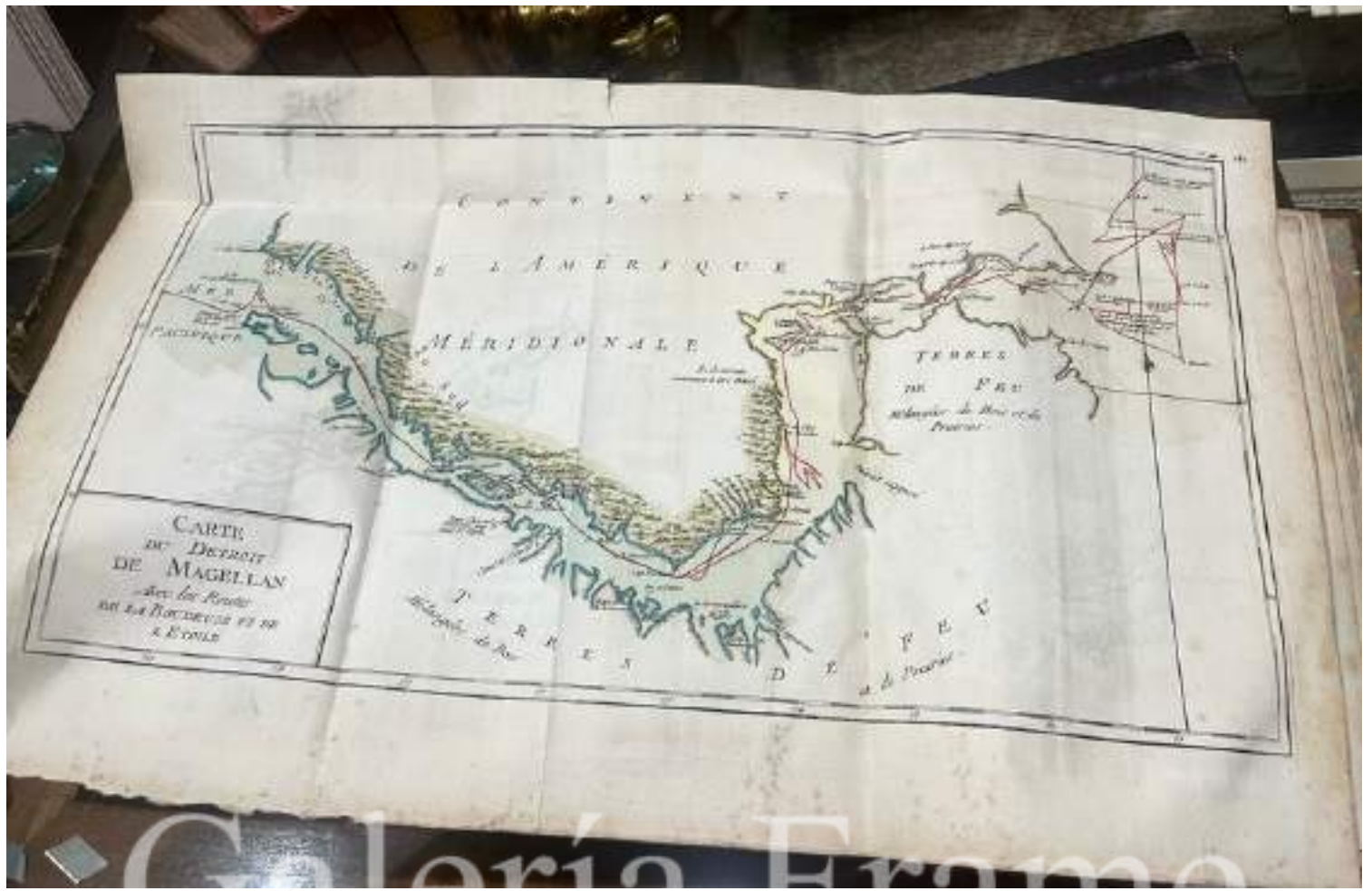
- Les chiffres marqués sur cette planche désignent
- 1 La fameuse *Kaba*, pour laquelle les Mahométans ont la plus grande vénération, parce qu'ils croient qu'Abraham la bâtit pour y faire ses dévotions.
 - 2 La place sur laquelle Abraham faisoit sa prière pendant que la *Kaba* fut bâtie.
 - 3, 4, 5, 6 Les quatre maisons de prières des quatre différentes sectes de Sunnites.
 - 7 Le puits de Zemzem, fort estimé chez les Mahométans pour son eau.
 - 8, 9 Petits bâtimens où l'on garde les lampes, l'huile, &c.
 - 10 L'étoffe sur laquelle sont brodés en lettres d'or des passages du Koran.
 - 11 Ruines des murs de l'ancienne *Kaba*.
 - 12 à 24. Les douze maisons de prières pour chacune des sectes orthodoxes, renfermées dans un grand édifice ouvert en dedans, sous les portiques duquel se mettent les Pélerins pendant la grande chaleur du jour, chacune des sectes se tenant derrière sa maison de prières.
- 93 Yemen. (terre d')
- 94 Oman. (terre d')
- 95 *Perficus Sinus*. (Le golfe Persique)
- 96 Indes orientales. (navigations, découvertes, & établissemens des Hollandois dans les)
- 97 Route que Georges Anson, Anglois, commandant *le Centurion*, a tenue dans son voyage autour du monde.
- 98 Développement de la route que M. de Bougainville, commandant les deux vaisseaux du Roi de France *la Boudeuse* & *l'Etoile*, a tenue dans son voyage autour du monde.
- 99 Bengale.
- 100 Chine. (Empire de la)
- 101 Route de Jakuzk au port d'Ochozk,

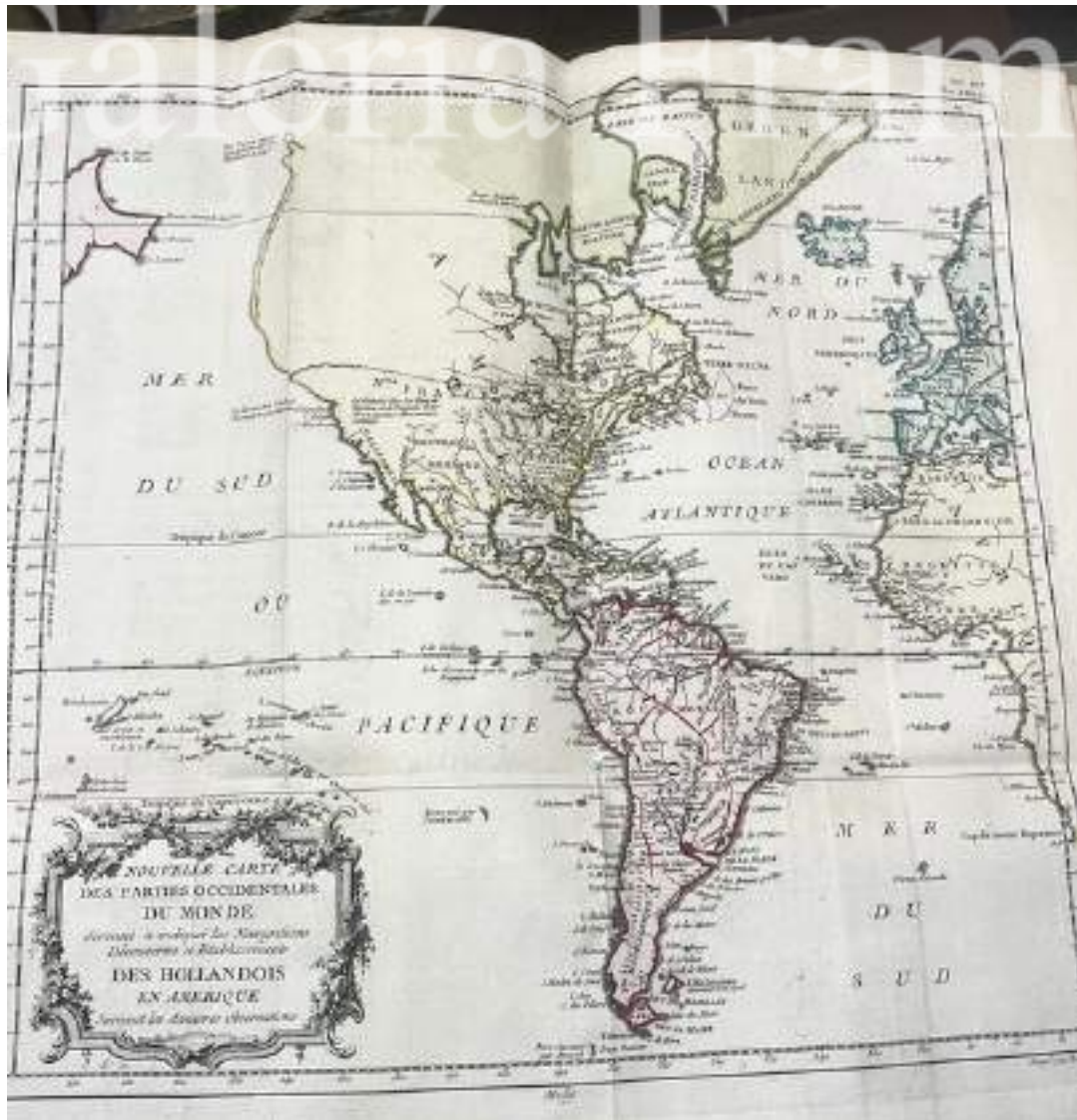
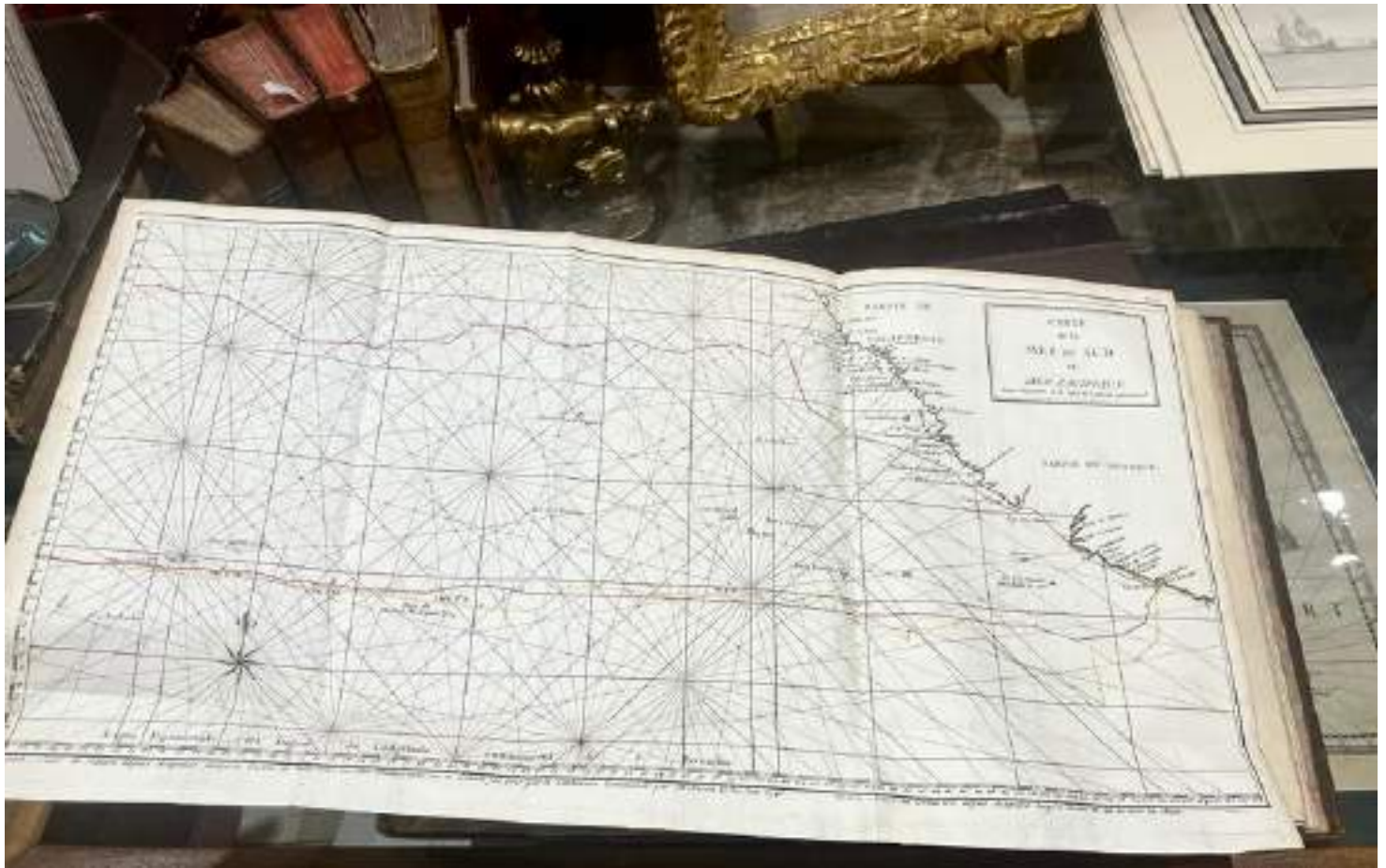
pour déterminer la véritable longitude du Kamtschatka.

- 102 Isles Philippines. (canal des)
- 103 Isles Manilles & Acapulco.
- 104 Celebes ou Macassar. (suite de la route des vaisseaux François)
- 105 Détroit de Bouton.
- 106 Batavia & isle de Java. (suite de la route des vaisseaux François)
- 107 Batavia. (rade de)
- 108 *Africa veteribus nota*, Afrique ancienne.
- 109 Afrique moderne.
- 110 Route depuis Suez jusqu'au mont Sinaï.
- 111 Cap de Bonne-Espérance.
- 112 Amérique.
- 113 Indes occidentales ou Amérique. (Navigations, découvertes & établissemens des Hollandois dans les)
- 114 Pérou.
- 115 Mer du Sud, ou mer Pacifique.
- 116 Partie méridionale de la mer du Sud, qui représente les découvertes faites avant 1764.
- 117 Amérique méridionale, (partie méridionale de l') avec la route du *Centurion*, depuis l'isle de Sainte-Catherine jusqu'à l'isle de Juan Fernandès.
- 118 Route depuis le cap de Bonne-Espérance jusqu'à la nouvelle Bretagne.
- 119 Buénos-Ayres & rivière de la Plata.
- 120 Isles Malouines.
- 121 Détroit de Magellan.
- 122 Bayes situées au détroit de Magellan, entre les caps Rond & Forward.
- 123 Bayes découvertes aux terres de Feu, au-delà du cap Rond, dans le détroit de Magellan.
- 124 Isles des Papous.
- 125 Terre des Papous de la nouvelle Guinée & des isles de Salomon.

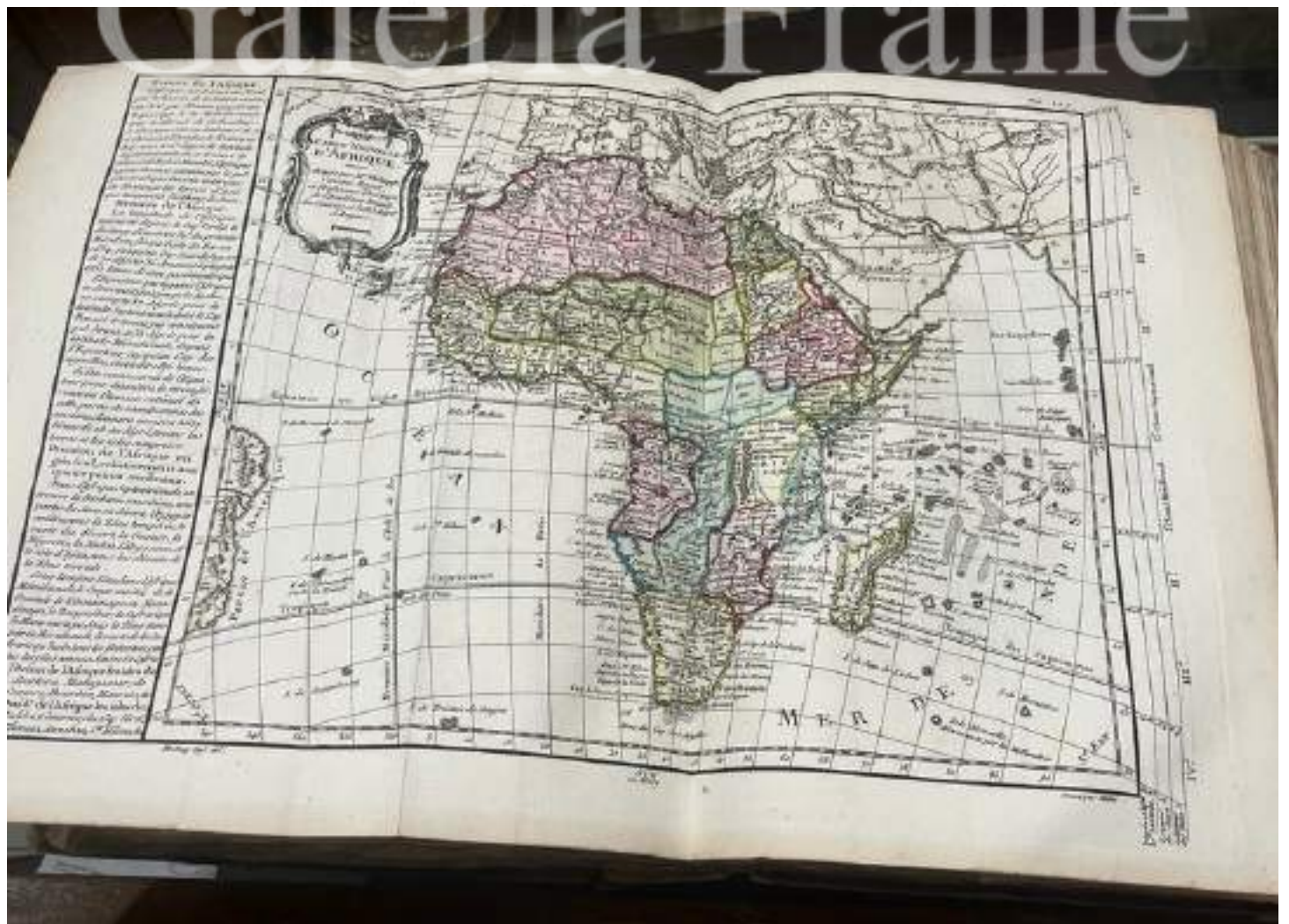
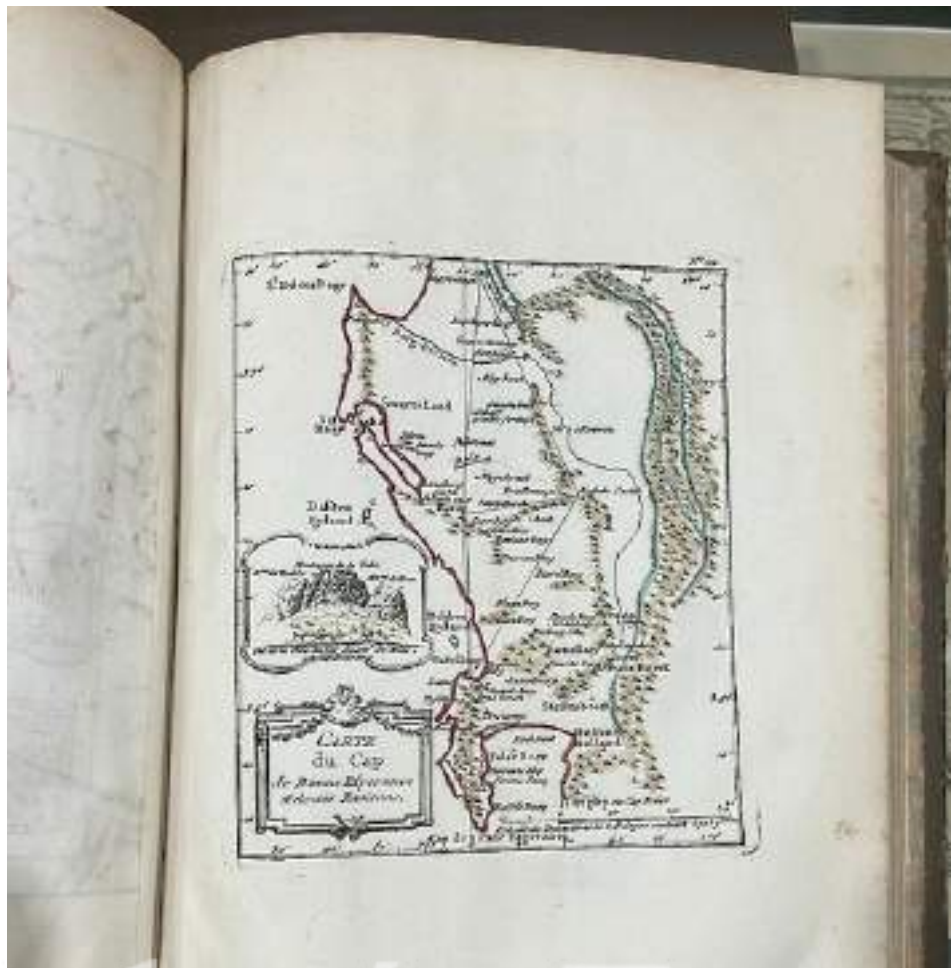


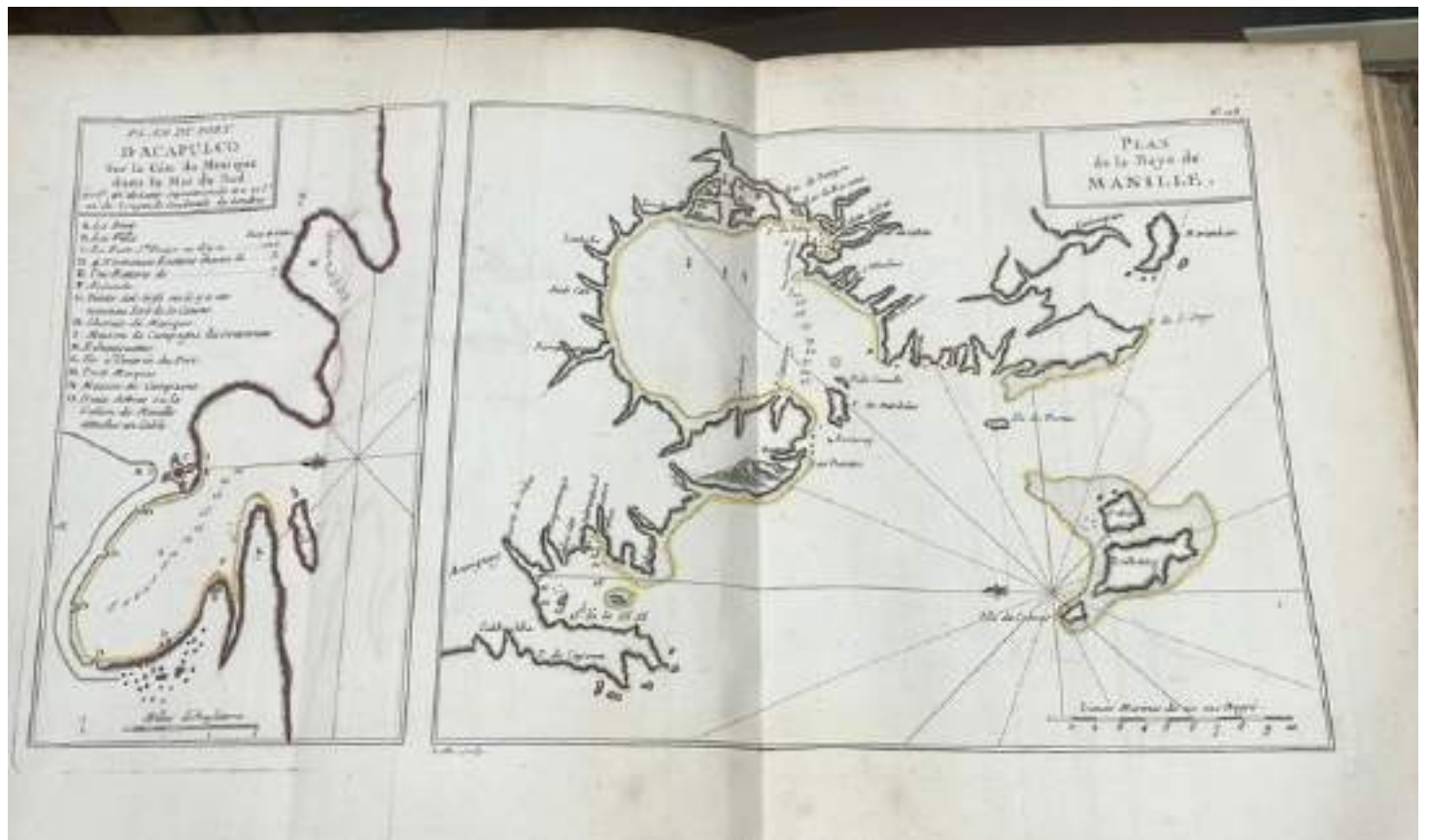


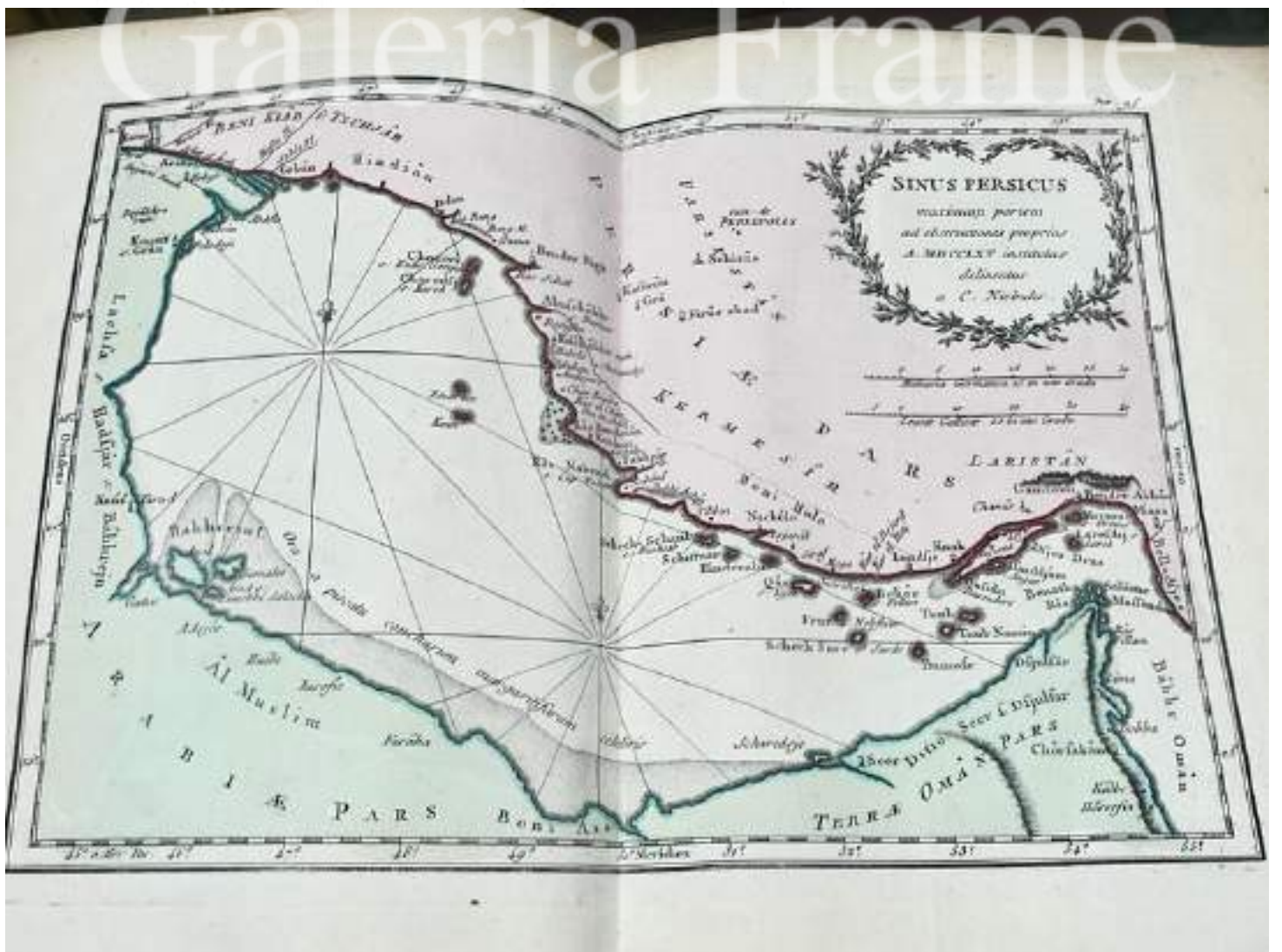














La grande Mosquée à la Mecque

